


VEDOUCÍ GEODET
PETR MENŠÍK

KRESLIL
ING. MIROSLAV HORÁK

KONTROLOVAL
ING. VLASTIMIL VAVŘÍK

s.projekt plus a.s.
projektová a inženýrská činnost
tr. T. Bati 508 762 73 Zlín

MĚŘENÍ
FORMÁT
4.5 A4

DATUM
BŘEZEN 2009

Č. Z.
03-4990-017

UHERSKÝ BROD - REKONSTRUKCE BUDOVY JUNÁKA
MAPOVÝ PODKLAD

SOUŘ. SYSTÉM
JTSK

VÝŠKOVÝ SYSTÉM
B p v.

MĚŘITKO
1:200

DATUM
BŘEZEN 2009

PLATNOST
I ROK

Poloha podzemních vedení a zařízení byla zjištěna u příslušných správců inženýrských sítí a ověřená situace je uložena a evidována u zpracovatele dokumentace.

Polohu podzemních vedení nelze vytýčovat odměřováním vzdáleností na výkrese. Přesné vyznačení všech podzemních vedení na povrchu zajistí investor před zahájením stavby

- 

KANALIZACE
- 

VODOVOD
- 


PLYNOVOD NTL – PODZEMNÍ
- 

SDÍLOVACÍ VEDENÍ – PODZEMNÍ
- 

VEDENÍ NN – PODZEMNÍ
- 

VEDENÍ VO – PODZEMNÍ

LEGENDA:

- 

HRANICE STAVBY TRVALÁ
- 

HRANICE STAVBY DOČASNÁ
- 

HRANICE KATASTRU
- 68

PARCELNÍ ČÍSLO DOTČENÉHO POZEMKU STAVBOU
- SO 01
- SO 01 - REKONSTRUKCE BUDOVY JUNÁKA



VSTUPY A VJEZDY DO OBJEKTU

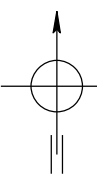
IO 01 - ZPEVNĚNÉ PLOCHY, OPLOCENÍ


- OPLOCENÍ


TI 01 - PŘÍPOJKY KANALIZACE

- KANALIZACE JEDNOTNÁ

Revize	Datum	Popis změny	Vypracoval	Kontroloval
01				
02				
03				
04				
05				
06				
07				
08				
09				
10				


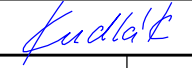






Koordinace stavby a profesí	Ing. M. Sadílková	± 0,000 = 241,96
Koordinace stavby a technologie		
Statik	Ing. T. Dospíšil	

Hlavní projektant	Vedoucí projektant	Vypracoval	Kontroloval	
Oprávněná osoba kooperanta:				číslo zakázky:

Hlavní projektant	Vedoucí projektant	Digitální zpracování	Kontroloval	<div><div>s.projekt plus a.s. projektová a inženýrská činnost tr. T. Bati 5267 760 01 Zlín tel.: 576 515 030 email: s-projekt@s-projekt.cz</div></div>
Ing. arch. M. Vašina	Ing. M. Sadílková	A. Trunkátová	Ing. T. Macháček	
stavba: REKONSTRUKCE BUDOVY JUNÁKA, Hradištská ulice č.7, Uherský Brod - PD pro realizaci stavby a vydání stavebního povolení				HIP  Ing. J. Kudlák
objekt:				číslo zakázky 23-8532-487
profese: Situační výkresy				stupeň dokumentace DPS+PDPS
obsah: Celkový koordinací a katastrální situační výkres				datum 1.vydání 02/2024
název dig.souboru: C2-3_si_koord_0.dgn				měřítko 1 : 200 formát 3 A4
číslo výkresu: C.2,3				datum revize: výtisk číslo:
				číslo revize: 00